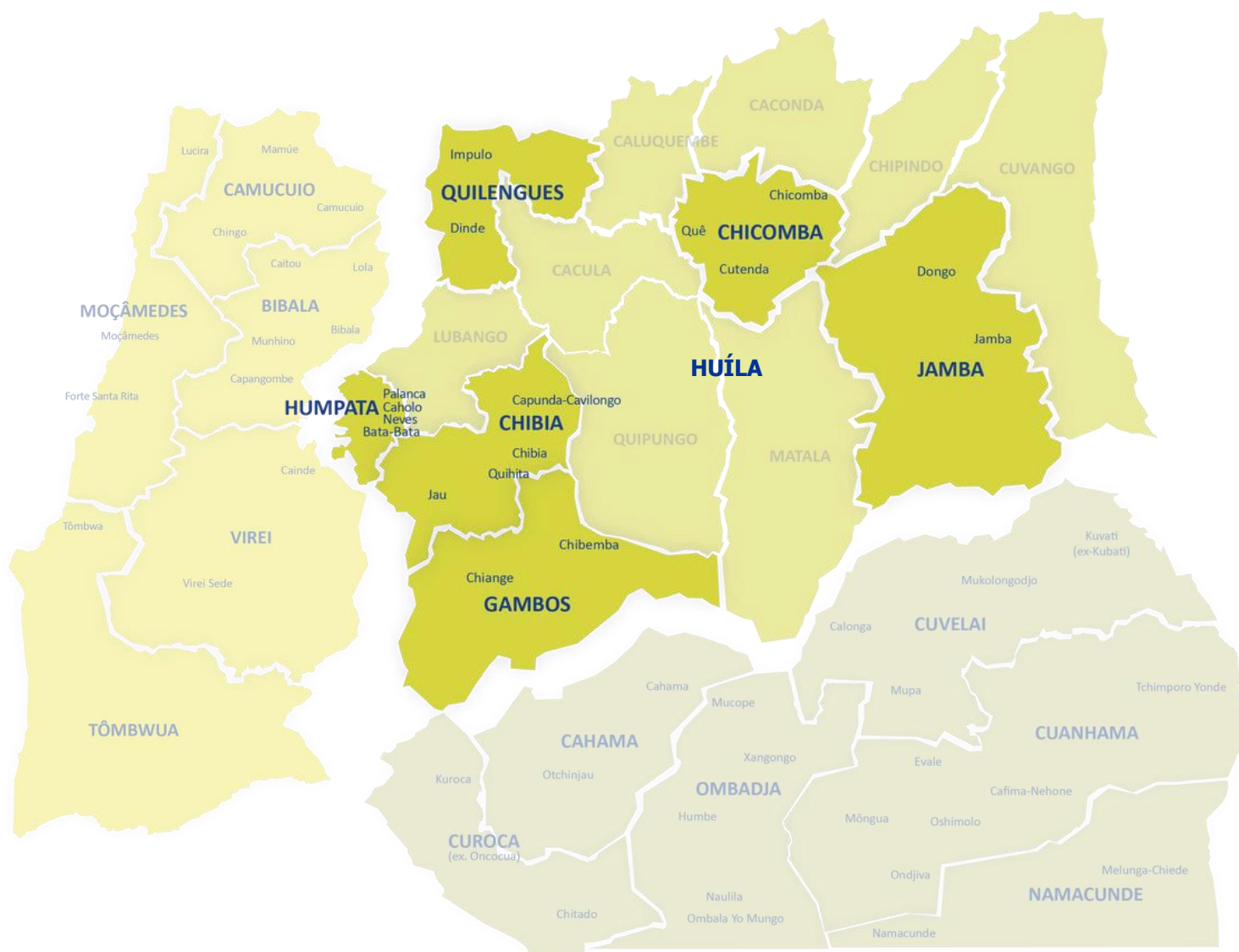


HUÍLA



RESUMO DO PROGRESSO DAS ACTIVIDADES DESENVOLVIDAS PELOS QUATRO (4) CO-GESTORES E PARCEIROS DE IMPLEMENTAÇÃO AO NÍVEL MUNICIPAL



Financiado pela União Europeia



Acção parcialmente gerida pelo Camões, I.P.



Acção parcialmente gerida pela FAO



Acção parcialmente gerida pelo PNUD



HUÍLA



INDICADORES PRINCIPAIS DA PROVÍNCIA DA HUÍLA

COMPONENTE I



Apoio até a campanha agrícola 2024/2025

139.087
Kg de sementes
(aprox.)

7.000
Famílias beneficiárias (aprox.)



205 ECA/ECAP
e outros campos
agrícolas de
aprendizagem
capacitados

Meta atingida pelo projecto



9.828
Camponese(a)s
apoiado(a)s
(H: 4.696 | M: 5.132)



8 Municípios
de intervenção



153,8 Hectares
cultivados com tecnologia
inovadora



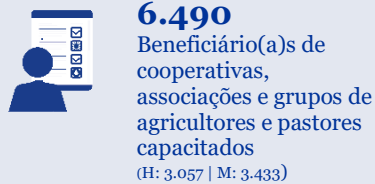
118
Cooperativas/
associações
apoiadas

Meta atingida pelo projecto

Meta atingida pelo projecto

Meta atingida pelo projecto

Meta atingida pelo projecto



6.490
Beneficiário(a)s de
cooperativas,
associações e grupos de
agricultores e pastores
capacitados
(H: 3.057 | M: 3.433)



17 Cooperativas,
associações e redes
de agricultores e
pastores
formalizados



80 Iniciativas de
transformação e de
processamento
apoiados



2.507
Camponese(a)s
apoiado(a)s na
comercialização de
produtos
(H: 1.053 | M: 1.454)

Meta atingida pelo projecto

> 100%

Meta atingida pelo projecto

Meta atingida pelo projecto

COMPONENTE II



41.426
Participação de
mulheres em acções
de sensibilização nas
comunidades



1.164 Beneficiário(a)s
de "transferências
sociais"
(H: 724 | M: 440)

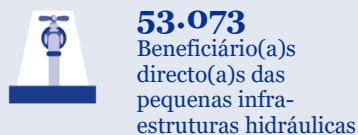


143 Pequenas
infra-estruturas
hidráulicas

Meta atingida pelo projecto

Meta atingida pelo projecto

Meta atingida pelo projecto



53.073
Beneficiário(a)s
directo(a)s das
pequenas infra-
estruturas hidráulicas

COMPONENTE III




7 Entidades
reforçadas

Meta atingida pelo projecto



12 Planos de
Desenvolvimento
Municipal (PDM)
sensíveis à SAN e
Resiliência

Meta atingida pelo projecto



41 Agentes da
protecção civil e
funcionário(a)s
públicos formados
(H: 27 | M: 14)



1.289 Agentes de
extensão e
funcionário(a)s
públicos formados
em SAN
(H: 826 | M: 463)



6 Municípios
com perfis de
vulnerabilidade

Meta atingida pelo projecto

COMPONENTE IV



912 Encaminhamentos
realizados pelos ADECOS às
unidades de saúde

Meta atingida pelo projecto

Meta atingida pelo projecto



Financiado pela
União Europeia



Acção parcialmente
gerida pelo Camões, I.P.



Acção parcialmente
gerida pela FAO



Acção parcialmente
gerida pelo PNUD





COMUNAS E LOCALIDADES DE INTERVENÇÃO

CHIBIA SEDE: Banda Chibia, Chibia Sede, Chaungo, Caculuvar, Fazenda Amélia 2, Halunhanha, Mbeyela, Nondimba, Vituli

JAU: Aldeia 2, Embala, Jau, Kantuve, Tunda

QUIHITA: Mbundu, Nombuaneno

PARCEIROS DE IMPLEMENTAÇÃO PRESENTES NO MUNICÍPIO



DESTAQUES DO MUNICÍPIO POR COMPONENTE DO QUADRO LÓGICO DO FRESAN

COMPONENTE I

RESILIÊNCIA E PRODUÇÃO
AGRÍCOLA FAMILIAR SUSTENTÁVEL

13,4 Hectares cultivados

20 ECA/ECAP/Outros
campos agrícolas de
aprendizagem capacitados

172 Camponese(a)s apoiado(a)s na
comercialização de produtos

H (72) M (100)

692 Camponese(a)s apoiado(a)s
para melhorar a produtividade
H (275) M (417)

880 Beneficiário(a)s de cooperativas,
associações e grupos de agricultores e pastores
capacitados

H (390) M (490)

7 Cooperativas,
associações e redes de
agricultores e pastores
apoiados

COMPONENTE II

AUMENTO DO CONSUMO DE ALIMENTOS
DIVERSIFICADOS E NUTRITIVOS

13 Unidades sanitárias
supervisionadas

COBERTURA DO ACESSO À ÁGUA (PARA
CONSUMO HUMANO, ANIMAL E PRODUÇÃO)

8.719 Animais beneficiários das
pequenas infra-estruturas

— Participação de mulheres
em acções de sensibilização
nas comunidades

— Beneficiário(a)s de “transferências sociais”
H (-) M (-)

4 Pequenas infra-estruturas de
irrigação, captação e acesso à
água construídas e reabilitadas

3.790 Beneficiário(a)s
directo(a)s das pequenas
infra-estruturas de
irrigação, captação e acesso
à água construídas e
reabilitadas

3 Grupos de Água e Saneamento (GAS)
constituídos

COMPONENTE III

REFORÇO INSTITUCIONAL E GESTÃO
DE INFORMAÇÃO MULTISSECTORIAL

12 Planos de Desenvolvimento
Municipal SAN elaborados ao nível
da província

7 Entidades reforçadas (com funcionário(a)s
formados em SAN e Resiliência e apoiados com
equipamentos) ao nível da província

1.289 Agentes de extensão e
funcionário(a)s público(a)s formado(a)s em SAN
ao nível da província

H (826) M (463)

6 Municípios com perfis de vulnerabilidade
definidos ao nível da província
(critérios ENSAN/AVSAN)

41 Agentes da protecção civil e funcionário(a)s
público(a)s com formação no domínio da
resposta e recuperação em caso de catástrofes
climáticas ao nível da província

H (27) M (14)



COMUNAS E LOCALIDADES DE INTERVENÇÃO

CHICOMBA SEDE: Bembua Cabiri, Calueyo, Cassenge Tchindululo, Chindembele, Cabiri Comercial, Luvindja

CUTENDA: Alto Lussonde, Baulo I, Candunda baixa, Candunda alto, Cambandje, Caquela, Cassuela, Cherequela, Cumbuli, Cutenda sede, Kamupa Massissa, Kamupa Tchikipita, Kapengo, Lonsansa, Mangulunguila, Munquete, Munquete 1, Munquete 2, Munquete 3, Cutenda Sede, Tchanguilu, Tchimboli, Undjongolo 1, Undjongolo 2

LIBONGUE: Acungo 23, Cacoco, Camunda 12, Candiambala, Cangue 5, Canhadi 44, Capembe 46, Capuma 24, Caputo 42, Catchikalawe 48, Catrão 36, Chipela 4, Dondu 39, Kukala 31, Licuvassi 28, Puapanda 30, Luapanda II 58, Mahapi 38, Mama 27, Mário-Yesu 29, Matende 35, Mualaula 25, Mupembe 16, Mussungo 13, Ngoti 37, Njololo 37, Puma 26, Sede Libongue 1, Talama II 9, Tchিপipa 45, Undembe 6, Vava Yela Utupu 15, Vila Real, Vimboto 40

QUÊ: Banga Kongua, Banga Lungonga, Caliongo, Calonga, Camukua, Candunda, Canequela, Cassualali, Cavissassa, Chissandua, Embala, Epangue, Etala 1, Etala 2, Etala 3, Kaquesse, Lunganga, Malanga, Mbanga-Nguendji, Monlomonlo, Ndilindinda, Ngalo, Nussi, Puku Puku 1, Puku Puku 2, Puku Puku 3, Quê Sede, Tchavindilika, Tchissandua, Tchissingui, Uakenga, Usselei, Uakenga, Vicuanga, Vicuio

PARCEIROS DE IMPLEMENTAÇÃO PRESENTES NO MUNICÍPIO



DESTAQUES DO MUNICÍPIO POR COMPONENTE DO QUADRO LÓGICO DO FRESAN

COMPONENTE I

RESILIÊNCIA E PRODUÇÃO
AGRÍCOLA FAMILIAR SUSTENTÁVEL

45,8 Hectares cultivados

52 ECA/ECAP/Outros
campos agrícolas de
aprendizagem capacitados

2.147 Camponese(a)s
apoiado(a)s para melhorar a
produtividade
H (1.157) M (990)

36 Cooperativas, associações
e redes de agricultores e
pastores apoiados

329 Camponese(a)s apoiado(a)s na
comercialização de produtos
H (138) M (191)

742 Beneficiário(a)s de cooperativas, associações
e grupos de agricultores e pastores capacitados
H (297) M (445)

COMPONENTE II

AUMENTO DO CONSUMO DE ALIMENTOS
DIVERSIFICADOS E NUTRITIVOS

8.269 Rastreios à crianças
menores de 5 anos

COBERTURA DO ACESSO À ÁGUA (PARA
CONSUMO HUMANO, ANIMAL E PRODUÇÃO)

3.240 Animais beneficiários das
pequenas infra-estruturas

28.361 Participação de
mulheres em acções de
sensibilização nas comunidades

11 Pequenas infra-estruturas
de irrigação, captação e
acesso à água construídas e
reabilitadas

19.141 Beneficiário(a)s
directo(a)s das pequenas infra-
estruturas de irrigação,
captação e acesso à água
construídas e reabilitadas

96 Beneficiário(a)s de "transferências sociais"
H (59) M (37)

10 Grupos de Água e Saneamento (GAS)
constituídos

COMPONENTE III

REFORÇO INSTITUCIONAL E GESTÃO
DE INFORMAÇÃO MULTISSECTORIAL

12 Planos de Desenvolvimento
Municipal SAN elaborados ao nível
da província

7 Entidades reforçadas (com funcionário(a)s
formados em SAN e Resiliência e apoiados com
equipamentos) ao nível da província

1.289 Agentes de extensão e
funcionário(a)s público(a)s formado(a)s em SAN
ao nível da província
H (826) M (463)

6 Municípios com perfis de vulnerabilidade
definidos ao nível da província
(critérios ENSAN/AVSAN)

41 Agentes da protecção civil e funcionário(a)s
público(a)s com formação no domínio da
resposta e recuperação em caso de catástrofes
climáticas ao nível da província
H (27) M (14)

COMPONENTE IV

IDENTIFICAÇÃO, ANÁLISE E DIVULGAÇÃO
DE AÇÕES PROMOTORAS DA NUTRIÇÃO

268 Mulheres participantes do
estudo seguidas

539 Encaminhamentos realizados pelos
ADECOS às unidades de saúde

13.449 Visitas domiciliárias realizadas
pelos ADECOS

318 Casos de DAM/DAS diagnosticados em
crianças menores de 2 anos ao nível dos
municípios (Chicomba e Jamba)

9.312 Participantes/beneficiário(a)s
sensibilizado(a)s
H (6.174) M (3.138)



COMUNAS E LOCALIDADES DE INTERVENÇÃO

CHIPINDO SEDE: Calonalê, Capembe, Ndala, Ndovala, Ngolo, Sapi, Tandala, Tchicala, Tchipoke, Ussilano

BAMBI: Ussasso

PARCEIROS DE IMPLEMENTAÇÃO PRESENTES NO MUNICÍPIO



DESTAQUES DO MUNICÍPIO POR COMPONENTE DO QUADRO LÓGICO DO FRESAN

COMPONENTE I

RESILIÊNCIA E PRODUÇÃO
AGRÍCOLA FAMILIAR SUSTENTÁVEL

14,9 Hectares cultivados

11 ECA/ECAP/Outros campos agrícolas de aprendizagem capacitados

— Camponese(a)s apoiado(a)s na comercialização de produtos

H (-) M (-)

381 Camponese(a)s apoiado(a)s para melhorar a produtividade

H (250) M (131)

— Beneficiário(a)s de cooperativas, associações e grupos de agricultores e pastores capacitados

H (-) M (-)

— Cooperativas, associações e redes de agricultores e pastores apoiados

COMPONENTE II

AUMENTO DO CONSUMO DE ALIMENTOS
DIVERSIFICADOS E NUTRITIVOS

Sem acções reportadas em Nutrição no município

COBERTURA DO ACESSO À ÁGUA (PARA CONSUMO HUMANO, ANIMAL E PRODUÇÃO)

Sem acções reportadas em Água no município

— Participações de mulheres em idade reprodutiva em acções de sensibilização nas comunidades

— Beneficiário(a)s de “transferências sociais”

H (-) M (-)

— Pequenas infra-estruturas de irrigação, captação e acesso à água construídas e reabilitadas

— Grupos de Água e Saneamento (GAS) constituídos

— Beneficiário(a)s directo(a)s das pequenas infra-estruturas de irrigação, captação e acesso à água construídas e reabilitadas

COMPONENTE III

REFORÇO INSTITUCIONAL E GESTÃO
DE INFORMAÇÃO MULTISSECTORIAL

12 Planos de Desenvolvimento Municipal SAN elaborados SAN ao nível da província

7 Entidades reforçadas (com funcionário(a)s formados em SAN e Resiliência e apoiados com equipamentos) ao nível da província

1.289 Agentes de extensão e funcionário(a)s público(a)s formado(a)s em SAN ao nível da província

H (826) M (463)

6 Municípios com perfis de vulnerabilidade definidos ao nível da província (critérios ENSAN/AVSAN)

41 Agentes da protecção civil e funcionário(a)s público(a)s com formação no domínio da resposta e recuperação em caso de catástrofes climáticas ao nível da província

H (27) M (14)



COMUNAS E LOCALIDADES DE INTERVENÇÃO

CUVANGO SEDE: Cambomgue, Catala, Cuando Kativa, Kalulu, Km 50 Kapalala, Mumba Regedora, Ngumbe Tchivimba, Tchiongo

PARCEIROS DE IMPLEMENTAÇÃO PRESENTES NO MUNICÍPIO



DESTAQUES DO MUNICÍPIO POR COMPONENTE DO QUADRO LÓGICO DO FRESAN

COMPONENTE I

RESILIÊNCIA E PRODUÇÃO
AGRÍCOLA FAMILIAR SUSTENTÁVEL

8,8 Hectares cultivados

11 ECA/ECAP/Outros campos agrícolas de aprendizagem capacitados

— Camponese(a)s apoiado(a)s na comercialização de produtos

H (-) M (-)

395 Camponese(a)s apoiado(a)s para melhorar a produtividade

H (219) M (176)

— Cooperativas, associações e redes de agricultores e pastores apoiados

— Beneficiário(a)s de cooperativas, associações e grupos de agricultores e pastores capacitados

H (-) M (-)

COMPONENTE II

AUMENTO DO CONSUMO DE ALIMENTOS
DIVERSIFICADOS E NUTRITIVOS

Sem acções reportadas em Nutrição no município

COBERTURA DO ACESSO À ÁGUA (PARA CONSUMO HUMANO, ANIMAL E PRODUÇÃO)

Sem acções reportadas em Água no município

— Participações de mulheres em idade reprodutiva em acções de sensibilização nas comunidades

— Beneficiário(a)s de “transferências sociais”

H (-) M (-)

— Pequenas infra-estruturas de irrigação, captação e acesso à água construídas e reabilitadas

— Beneficiário(a)s directo(a)s das pequenas infra-estruturas de irrigação, captação e acesso à água construídas e reabilitadas

— Grupos de Água e Saneamento (GAS) constituídos

COMPONENTE III

REFORÇO INSTITUCIONAL E GESTÃO
DE INFORMAÇÃO MULTISSECTORIAL

12 Planos de Desenvolvimento Municipal SAN elaborados SAN ao nível da província

7 Entidades reforçadas (com funcionário(a)s formados em SAN e Resiliência e apoiados com equipamentos) ao nível da província

1.289 Agentes de extensão e funcionário(a)s público(a)s formado(a)s em SAN ao nível da província

H (826) M (463)

6 Municípios com perfis de vulnerabilidade definidos ao nível da província (critérios ENSAN/AVSAN)

41 Agentes da protecção civil e funcionário(a)s público(a)s com formação no domínio da resposta e recuperação em caso de catástrofes climáticas ao nível da província

H (27) M (14)



COMUNAS E LOCALIDADES DE INTERVENÇÃO

CHIANGE: Buma, Chiande Sede, Camuxixi, Cangongo, Capelete, Capunda, Chiange Velho, Imbika, Evaristo, Lundje, Lupembe, Macaca, Matemba, Muheque, Muntchaulua, Mulimbi, Minkete, Muntchauluai, Mutivacai, Mutiwo-Vacai- Okaongo, Ndjehi Nompawe, Nhampala, Nondjelo, Nkaingongo, Ntiaty, Omutuovacai, Pocolo, Tchileva, Tchilunga, Tchindjangue I, Tchindjangue II, Tchioco, Tchiquelo, Tchopocati, Tintim, Tunda 1, Tunda 2, Tytongotongo

CHIBEMBA: Banco, Buma, Caila, Cangongo, Canhele, Cantiate/Ompapa, Capelete 4, Capéu, Caquete, Descio Chiange, Embala do Rei, Garanja, Imbica, Kaheque, Katunda, Lele, Luheque, Mapupu, Munelujembe, Noncombo, Ompanda, Rio d'Areia, Sambua, Sede, Tchinamawe, Tchioco Caila, Tchipeio, Tchituntu, Totoyo, Tumba, Viengam Vikuyuke

PARCEIROS DE IMPLEMENTAÇÃO PRESENTES NO MUNICÍPIO



DESTAQUES DO MUNICÍPIO POR COMPONENTE DO QUADRO LÓGICO DO FRESAN

COMPONENTE I

RESILIÊNCIA E PRODUÇÃO AGRÍCOLA FAMILIAR SUSTENTÁVEL

18,1 Hectares cultivados**45** ECA/ECAP/Outros campos agrícolas de aprendizagem capacitados**2.898** Camponese(a)s apoiado(a)s para melhorar a produtividade
H (1.283) M (1.615)**34** Cooperativas, associações e redes de agricultores e pastores apoiados**1.244** Camponese(a)s apoiado(a)s na comercialização de produtos
H (522) M (722)**2.714** Beneficiário(a)s de cooperativas, associações e grupos de agricultores e pastores capacitados
H (1.352) M (1.362)

COMPONENTE II

AUMENTO DO CONSUMO DE ALIMENTOS DIVERSIFICADOS E NUTRITIVOS

13 Unidades sanitárias supervisionadas

COBERTURA DO ACESSO À ÁGUA (PARA CONSUMO HUMANO, ANIMAL E PRODUÇÃO)

6.286 Animais beneficiários das pequenas infra-estruturas

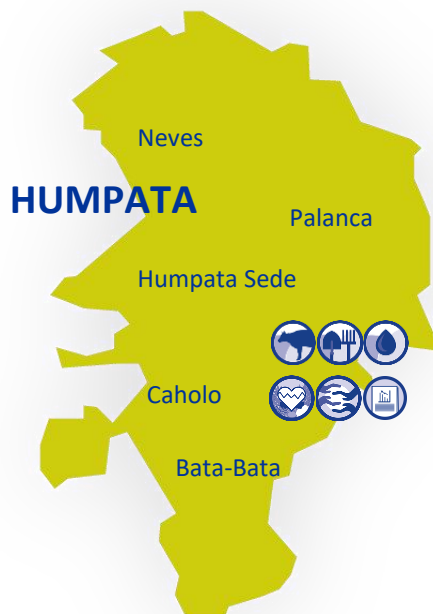
— Participações de mulheres em idade reprodutiva em acções de sensibilização nas comunidades

88 Pequenas infra-estruturas de irrigação, captação e acesso à água construídas e reabilitadas**10.857** Beneficiário(a)s directo(a)s das pequenas infra-estruturas de irrigação, captação e acesso à água construídas e reabilitadas**573** Beneficiário(a)s de “transferências sociais”
H (362) M (211)**83** Grupos de Água e Saneamento (GAS) constituídos

COMPONENTE III

REFORÇO INSTITUCIONAL E GESTÃO DE INFORMAÇÃO MULTISSECTORIAL

12 Planos de Desenvolvimento Municipal SAN elaborados ao nível da província ao nível da província**7** Entidades reforçadas (com funcionário(a)s formados em SAN e Resiliência e apoiados com equipamentos) ao nível da província**6** Municípios com perfis de vulnerabilidade definidos ao nível da província (critérios ENSAN/AVSAN)**1.289** Agentes de extensão e funcionário(a)s público(a)s formado(a)s em SAN ao nível da província
H (826) M (463)**41** Agentes da protecção civil e funcionário(a)s público(a)s com formação no domínio da resposta e recuperação em caso de catástrofes climáticas ao nível da província
H (27) M (14)



COMUNAS E LOCALIDADES DE INTERVENÇÃO

BATA-BATA: Bata-Bata Sede, Cangalongue, Embandi, Lukoto, Macanda, Malambi 1, Malambi 2, Mambambi, Mambande, Mananga, Matayala, Mbangoo, Mphua, Mukohela, Nkangalongui, Ndjambi, Ndundualumbe, Nkangalongui, Ndumbo Alumbo, Omutchcha Yo Ndumbu, Thihango, Thihaquia, Tchipulo, Temo, Tyikanampala, Vifolo, Vilunte

CAHOLO: Bairro Baixa da Leba, Baixa da Missão, Camihombo, Caholo, Hanga, Grutas, Nondimba

HUMPATA SEDE: Holombombo, Jamba II, Mutundo, Onkuluvala, Vilele

NEVES: Changala, Embala dos Gambos, Epanga, Onkuluvala, Ruival, Neves Sede

PALANCA: Camihombo, Hoje Ya Henda, Kambanda, Mbango - Palanca 2, Tchimpaca,

PARCEIROS DE IMPLEMENTAÇÃO PRESENTES NO MUNICÍPIO



DESTAQUES DO MUNICÍPIO POR COMPONENTE DO QUADRO LÓGICO DO FRESAN

COMPONENTE I

RESILIÊNCIA E PRODUÇÃO
AGRÍCOLA FAMILIAR SUSTENTÁVEL

22,1 Hectares cultivados

35 ECA/ECAP/Outros
campos agrícolas de
aprendizagem capacitados

1.779 Camponese(a)s
apoiado(a)s para melhorar a
produtividade
H (778) M (1.001)

28 Cooperativas, associações
e redes de agricultores e
pastores apoiados

472 Camponese(a)s apoiado(a)s na
comercialização de produtos
H (198) M (274)

1.790 Beneficiário(a)s de cooperativas,
associações e grupos de agricultores e pastores
capacitados
H (907) M (883)

COMPONENTE II

AUMENTO DO CONSUMO DE ALIMENTOS
DIVERSIFICADOS E NUTRITIVOS

7.284 Rastreios à crianças
menores de 5 anos

COBERTURA DO ACESSO À ÁGUA (PARA
CONSUMO HUMANO, ANIMAL E PRODUÇÃO)

8.902 Animais beneficiários das
pequenas infra-estruturas

10.617 Participações de
mulheres em idade reprodutiva
em acções de sensibilização nas
comunidades

28 Pequenas infra-
estruturas de irrigação,
captação e acesso à água
construídas e reabilitadas

12.470 Beneficiário(a)s
directo(a)s das pequenas infra-
estruturas de irrigação,
captação e acesso à água
construídas e reabilitadas

415 Beneficiário(a)s de "transferências
sociais"
H (265) M (150)

24 Grupos de Água e Saneamento (GAS)
constituídos

COMPONENTE III

REFORÇO INSTITUCIONAL E GESTÃO
DE INFORMAÇÃO MULTISSECTORIAL

12 Planos de Desenvolvimento
Municipal SAN elaborados ao nível
da província

7 Entidades reforçadas (com funcionário(a)s
formados em SAN e Resiliência e apoiados com
equipamentos) ao nível da província

1.289 Agentes de extensão e
funcionário(a)s público(a)s formado(a)s em SAN
ao nível da província
H (826) M (463)

6 Municípios com perfis de vulnerabilidade
definidos ao nível da província
(critérios ENSAN/AVSAN)

41 Agentes da protecção civil e funcionário(a)s
público(a)s com formação no domínio da
resposta e recuperação em caso de catástrofes
climáticas ao nível da província
H (27) M (14)



COMUNAS E LOCALIDADES DE INTERVENÇÃO

DONGO: Cabanas, Cantinas, Kassongue, Litangui, Matome, Mbeu

JAMBA SEDE: Anteiro, Bairro Cacola (Área IV), Bairro Lucunga B e C, Canungue, Catumbela, Eyela, 1º de Maio, Kamatenda, Kassela, Kwandja A e B, Lituva, Liunda, Malavi, Morro 1º e 2º, Ndambo, Operário, Tchiconguele, Valódia, Vihongue, Zona A (Áreal)

CASSINGA: Tchamutete

PARCEIROS DE IMPLEMENTAÇÃO PRESENTES NO MUNICÍPIO



DESTAQUES DO MUNICÍPIO POR COMPONENTE DO QUADRO LÓGICO DO FRESAN

COMPONENTE I

RESILIÊNCIA E PRODUÇÃO AGRÍCOLA FAMILIAR SUSTENTÁVEL

20,8 Hectares cultivados

19 ECA/ECAP/Outros campos agrícolas de aprendizagem capacitados

1.084 Camponese(a)s apoiado(a)s para melhorar a produtividade

H (555) M (529)

5 Cooperativas, associações e redes de agricultores e pastores apoiados

290 Camponese(a)s apoiado(a)s na comercialização de produtos

H (122) M (168)

84 Beneficiário(a)s de cooperativas, associações e grupos de agricultores e pastores capacitados

H (18) M (66)

COMPONENTE II

AUMENTO DO CONSUMO DE ALIMENTOS DIVERSIFICADOS E NUTRITIVOS

13 Unidades sanitárias supervisionadas

COBERTURA DO ACESSO À ÁGUA (PARA CONSUMO HUMANO, ANIMAL E PRODUÇÃO)

Sem ações reportadas em Água no município

386 Participações de mulheres em idade reprodutiva em ações de sensibilização nas comunidades

— Pequenas infra-estruturas de irrigação, captação e acesso à água construídas e reabilitadas

— Beneficiário(a)s directo(a)s das pequenas infra-estruturas de irrigação, captação e acesso à água construídas e reabilitadas

— Beneficiário(a)s de “transferências sociais”

H (-) M (-)

— Grupos de Água e Saneamento (GAS) constituídos

COMPONENTE III

REFORÇO INSTITUCIONAL E GESTÃO DE INFORMAÇÃO MULTISSECTORIAL

12 Planos de Desenvolvimento Municipal SAN elaborados ao nível da província

7 Entidades reforçadas (com funcionário(a)s formados em SAN e Resiliência e apoiados com equipamentos) ao nível da província

1.289 Agentes de extensão e funcionário(a)s público(a)s formado(a)s em SAN ao nível da província

H (826) M (463)

6 Municípios com perfis de vulnerabilidade definidos ao nível da província (critérios ENSAN/AVSAN)

41 Agentes da protecção civil e funcionário(a)s público(a)s com formação no domínio da resposta e recuperação em caso de catástrofes climáticas ao nível da província

H (27) M (14)

COMPONENTE IV

IDENTIFICAÇÃO, ANÁLISE E DIVULGAÇÃO DE AÇÕES PROMOTORAS DA NUTRIÇÃO

268 Mulheres participantes do estudo seguidas

373 Encaminhamentos realizados pelos ADECOS às unidades de saúde

14.178 Visitas domiciliárias realizadas pelos ADECOS

318 Casos de DAM/DAS diagnosticados em crianças menores de 2 anos ao nível dos municípios (Chicomba e Jamba)

5.371 Participantes/beneficiário(a)s sensibilizado(a)s

H (4.136) M (1.235)



COMUNAS E LOCALIDADES DE INTERVENÇÃO

IMPULO: Calende, Camucuyumbwa, Camucua, Cumbambi Telepia, Eco, Hetala, Impulo Sede, Luiaba, Luimba, Ombala, Tchilambala, Tchitanda, Tchitaqui Alto, Tchitaqui Baixo, , Tepa, Vilonda

DINDE: Hole

PARCEIROS DE IMPLEMENTAÇÃO PRESENTES NO MUNICÍPIO



DESTAQUES DO MUNICÍPIO POR COMPONENTE DO QUADRO LÓGICO DO FRESAN

COMPONENTE I

RESILIÊNCIA E PRODUÇÃO
AGRÍCOLA FAMILIAR SUSTENTÁVEL

6 Hectares cultivados

6 ECA/ECAP/Outros campos agrícolas de aprendizagem capacitados

— Camponese(a)s apoiado(a)s na comercialização de produtos

H (-) M (-)

220 Camponese(a)s apoiado(a)s para melhorar a produtividade
H (65) M (155)

8 Cooperativas, associações e redes de agricultores e pastores apoiados

280 Beneficiário(a)s de cooperativas, associações e grupos de agricultores e pastores capacitados

H (93) M (187)

COMPONENTE II

AUMENTO DO CONSUMO DE ALIMENTOS
DIVERSIFICADOS E NUTRITIVOS

423 Rastreios à crianças menores de 5 anos

COBERTURA DO ACESSO À ÁGUA (PARA CONSUMO HUMANO, ANIMAL E PRODUÇÃO)

3.600 Animais beneficiários das pequenas infra-estruturas

2.062 Participações de mulheres em idade reprodutiva em acções de sensibilização nas comunidades

80 Beneficiário(a)s de “transferências sociais”
H (38) M (42)

10 Pequenas infra-estruturas de irrigação, captação e acesso à água construídas e reabilitadas

6.815 Beneficiário(a)s directo(a)s das pequenas infra-estruturas de irrigação, captação e acesso à água construídas e reabilitadas

10 Grupos de Água e Saneamento (GAS) constituídos

COMPONENTE III

REFORÇO INSTITUCIONAL E GESTÃO
DE INFORMAÇÃO MULTISSECTORIAL

12 Planos de Desenvolvimento Municipal SAN elaborados SAN ao nível da província

7 Entidades reforçadas (com funcionário(a)s formados em SAN e Resiliência e apoiados com equipamentos) ao nível da província

1.289 Agentes de extensão e funcionário(a)s público(a)s formado(a)s em SAN ao nível da província

H (826) M (463)

6 Municípios com perfis de vulnerabilidade definidos ao nível da província (critérios ENSAN/AVSAN)

41 Agentes da protecção civil e funcionário(a)s público(a)s com formação no domínio da resposta e recuperação em caso de catástrofes climáticas ao nível da província

H (27) M (14)