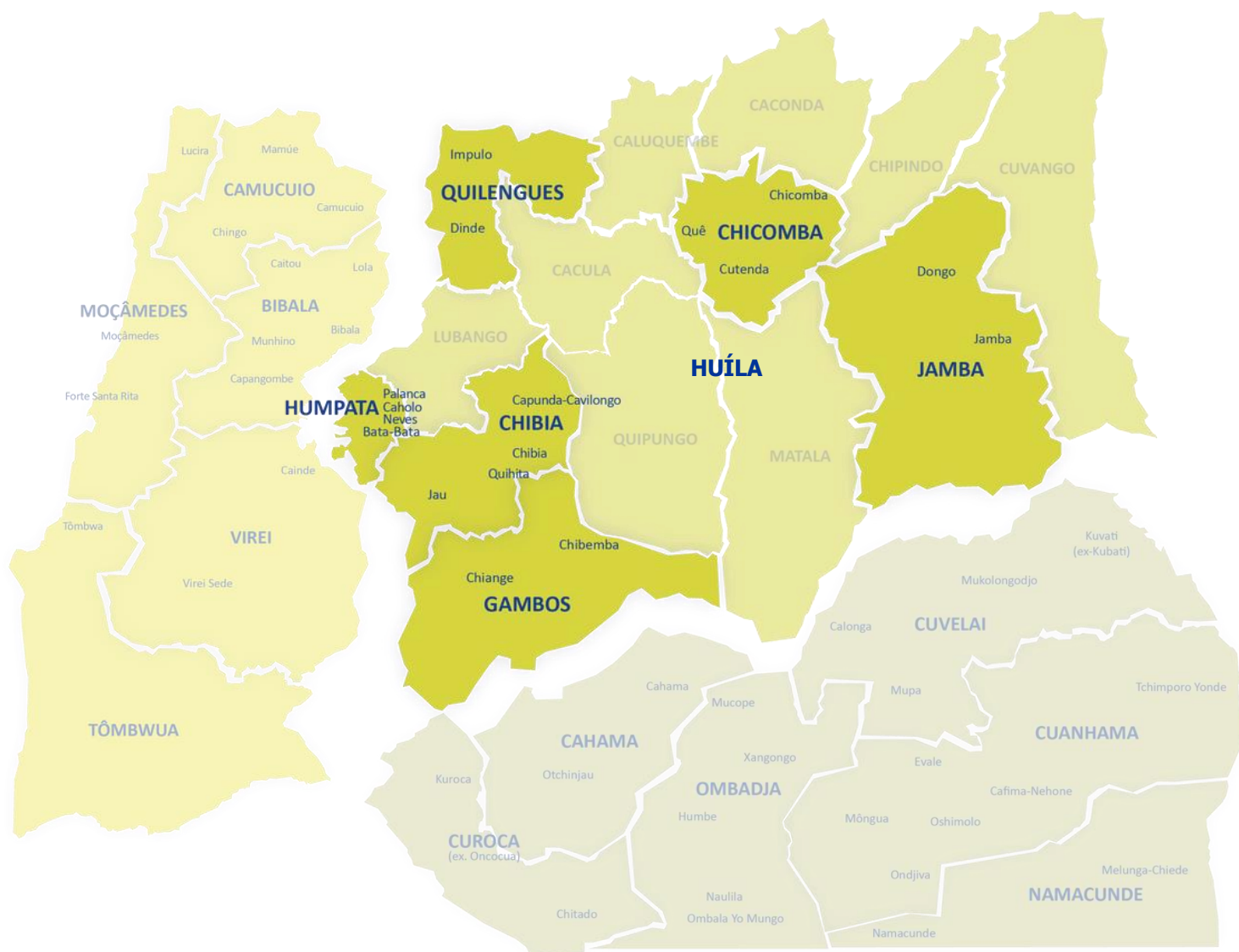


HUÍLA



RESUMO DO PROGRESSO DAS ACTIVIDADES DESENVOLVIDAS PELOS QUATRO (4) CO-GESTORES E PARCEIROS DE IMPLEMENTAÇÃO AO NÍVEL MUNICIPAL



Financiado pela União Europeia



Acção parcialmente gerida pelo Camões, I.P.



Acção parcialmente gerida pela FAO



Acção parcialmente gerida pelo PNUD



HUÍLA



INDICADORES PRINCIPAIS DA PROVÍNCIA DA HUÍLA

COMPONENTE I



Apoio à campanha agrícola 2022/2023

24.029,98
Kg de sementes
(aprox.)

7.000
Famílias beneficiárias (aprox.)



202 ECA/ECAP e outros campos agrícolas capacitadas
Meta: 171

Progresso 100 %

12.003 camponeses/as apoiados/as
(H: 5.922 | M: 6.081)
Meta: 5.985



8 municípios de intervenção
Meta: 8



145 área cultivada (em hectares) com tecnologia inovadora
Meta: 66



116 cooperativas/associações apoiadas
Meta: 64

Progresso 100 %

Progresso 100 %

Progresso 100 %

Progresso 100 %

6.295 beneficiários/as de cooperativas, associações e grupos de agricultores e pastores capacitados
(H: 2.990 | M: 3.305)
Meta: 3.200



17 cooperativas, associações e redes de agricultores e pastores formalizados
Meta: 16



37 iniciativas de transformação e de processamento apoiados
Meta: 19



2.388 camponeses/as apoiados/as na comercialização de produtos
Meta: 560

Progresso 100 %

Progresso 100 %

Progresso 100 %

Progresso 100 %

COMPONENTE II



41.426 Participação de Mulheres em ações de sensibilização nas comunidades
Meta: 19.200



1.144 beneficiários/as de "transferências sociais"
(H: 714 | M: 430)
Meta: 640



132 pequenas infra-estruturas hidráulicas
Meta: 160

Progresso 100 %

Progresso 100 %

Progresso 83 %

30.259 Beneficiários/as das pequenas infraestruturas
Meta: 57.600
Progresso 53 %

COMPONENTE III



6 entidades reforçadas
Meta: N/A

Progresso N/A



12 Planos de Desenvolvimento Municipal (PDM) sensíveis à SAN e Resiliência
Meta: 6

Progresso 100 %

41 agentes da proteção civil e funcionários/as públicos formados
(H: 27 | M: 14)
Meta: 37
Progresso 100 %



541 agentes de extensão e funcionários/as públicos formados em SAN
(H: 333 | M: 208)
Meta: 608



6 municípios com perfis de vulnerabilidade
Meta: 6

Progresso 89 %

Progresso 100 %

COMPONENTE IV



24.056 Visitas domiciliárias realizadas pelos ADECOS



COMUNAS E LOCALIDADES DE INTERVENÇÃO

CHIBIA SEDE: Banda Chibia, Chibia Sede, Chaungo, Fazenda Amélia 2, Halunhanha, Mbeyela, Nombuaneno, Nondimba, Vituli

JAU: Aldeia 2, Embala, Kantuve, Tunda

QUIHITA: Mbundu

PARCEIROS DE IMPLEMENTAÇÃO PRESENTES NO MUNICÍPIO



DESTAQUES DO MUNICÍPIO POR COMPONENTE DO QUADRO LÓGICO DO FRESAN

COMPONENTE I

RESILIÊNCIA E PRODUÇÃO
AGRÍCOLA FAMILIAR SUSTENTÁVEL

13 hectares cultivados

17 ECA/ECAP/Outros campos agrícolas capacitados

1.022 Camponeses/as apoiados/as para melhorar a produtividade

H (419) M (603)

6 Cooperativas, associações e redes de agricultores e pastores apoiados

132 Camponeses/as apoiados/as na comercialização de produtos

— Bancos de sementes

754 Beneficiários/as de cooperativas, associações e grupos de agricultores e pastores capacitados

H (353) M (401)

COMPONENTE II

AUMENTO DO CONSUMO DE ALIMENTOS
DIVERSIFICADOS E NUTRITIVOS

9 unidades sanitárias supervisionadas

COBERTURA DO ACESSO À ÁGUA (PARA CONSUMO HUMANO, ANIMAL E PRODUÇÃO)

Sem ações reportadas em Água no município

— Participação de Mulheres em ações de sensibilização nas comunidades

— Beneficiários/as de “transferências sociais”
H (-) M (-)

2 Pequenas infra-estruturas de irrigação, captação e acesso à água construídas e reabilitadas

— Beneficiários/as directos/as das pequenas infra-estruturas de irrigação, captação e acesso à água construídas e reabilitadas

— Grupos GÁS

COMPONENTE III

REFORÇO INSTITUCIONAL E GESTÃO
DE INFORMAÇÃO MULTISSECTORIAL

12 Planos de Desenvolvimento Municipal SAN Elaborados

6 Entidades reforçadas (com funcionários/as formados em SAN e Resiliência e apoiados com equipamentos)

541 Agentes de extensão e funcionários/as públicos formados em SAN

H (333) M (208)

6 Municípios com perfis de vulnerabilidade definidos ao nível da província (critérios ENSAN/AVSAN)

41 Agentes da proteção civil e funcionários/as públicos com formação no domínio da resposta e recuperação em caso de catástrofes climáticas

H (27) M (14)



COMUNAS E LOCALIDADES DE INTERVENÇÃO

CHICOMBA SEDE: Bembua Cabiri, Calueyo, Cassenge Tchindululo, Chindembele, Luanda, Luvindja

CUTENDA: Alto Lussonde, Cambandje, Caquela, Cassuela, Cherequela, Cumbuli, Kamupa Massissa, Kamupa Tchikipita, Kapengo, Lonsansa, Mangulunguila, Munquete, Cutenda Sede, Tchanguili, Tchimboli, Undjongolo 1, Undjongolo 2

LIBONGUE: Acungo 23, Cacoco, Camunda 12, Candiambala, Cangue 5, Canhadi 44, Capembe 46, Capuma 24, Caputo 42, Catchikalawe 48, Catrão 36, Chipela 4, Dondu 39, Kukala 31, Licuvassi 28, Puapanda 30, Luapanda II 58, Mahapi 38, Mama 27, Mário-Yesu 29, Matende 35, Mualaula 25, Mupembe 16, Mussungo 13, Ngoti 37, Njololo 37, Puma 26, Sede Libongue 1, Talama II 9, Tchhipa 45, Undembe 6, Vava Yela Utupu 15, Vila Real, Vimboto 40

QUÊ: Banga Kongua, Banga Lungonga, Caliongo, Calonga, Camukua, Candunda, Canequela, Cassualali, Cavissassa, Embala, Epangue, Etala, Kaquesse, Lunganga, Malanga, Mbanga-Nguendji, Monlomonlo, Ndilindinda, Ngalo, Nussi, Puku Puku, Quê Sede, Tchavindilika, Tchissandua, Tchissingui, Uakenga, Usselei, Vicuangala, Vicuio

PARCEIROS DE IMPLEMENTAÇÃO PRESENTES NO MUNICÍPIO



DESTAQUES DO MUNICÍPIO POR COMPONENTE DO QUADRO LÓGICO DO FRESAN

COMPONENTE I

RESILIÊNCIA E PRODUÇÃO
AGRÍCOLA FAMILIAR SUSTENTÁVEL

46 hectares cultivados

52 ECA/ECAP/Outros
campos agrícolas capacitados

2.217 Camponeses/as
apoiados/as para melhorar a
produtividade

H (1.204) M (1.013)

36 Cooperativas, associações
e redes de agricultores e
pastores apoiados

329 Camponeses/as apoiados/as na
comercialização de produtos

— Bancos de sementes

742 Beneficiários/as de cooperativas, associações
e grupos de agricultores e pastores capacitados

H (280) M (432)

COMPONENTE II

AUMENTO DO CONSUMO DE ALIMENTOS
DIVERSIFICADOS E NUTRITIVOS

8.269 rastreios a crianças
menores de 5 anos

COBERTURA DO ACESSO À ÁGUA (PARA
CONSUMO HUMANO, ANIMAL E PRODUÇÃO)

3.240 consumidores de água
(animais)

28.361 Participação de
Mulheres em acções de
sensibilização nas comunidades

10 Pequenas infra-
estruturas de irrigação,
captação e acesso à água
construídas e reabilitadas

9.517 Beneficiários/as
directos das pequenas infra-
estruturas de irrigação,
captação e acesso à água
construídas e reabilitadas

96 Beneficiários/as de “transferências sociais”
H (59) M (37)

10 Grupos GÁS

COMPONENTE III

REFORÇO INSTITUCIONAL E GESTÃO
DE INFORMAÇÃO MULTISSECTORIAL

12 Planos de Desenvolvimento
Municipal SAN Elaborados

6 Entidades reforçadas (com funcionários/as
formados em SAN e Resiliência e apoiados com
equipamentos)

6 Municípios com perfis de vulnerabilidade
definidos ao nível da província
(critérios ENSAN/AVSAN)

541 Agentes de extensão e funcionários/as
públicos formados em SAN
H (333) M (208)

41 Agentes da proteção civil e funcionários/as
públicos com formação no domínio da resposta e
recuperação em caso de catástrofes climáticas
H (27) M (14)

COMPONENTE IV

IDENTIFICAÇÃO, ANÁLISE E DIVULGAÇÃO
DE AÇÕES PROMOTORAS DA NUTRIÇÃO

46 Actividades realizadas pelos/as
ADECOS (babyWASH, parto inst.,
aleitamento materno e alimentação infantil)

658 Encaminhamento realizados pelos
ADECOS às unidades de saúde

24.056 Visitas domiciliárias realizadas
pelos ADECOS

190 Inquéritos para o acompanhamento
do crescimento dos bebés participantes da
pesquisa

5.814 Participantes/beneficiárias
sensibilizadas



COMUNAS E LOCALIDADES DE INTERVENÇÃO

CHIPINDO SEDE: Calonalê, Capembe, Ndala, Ndovala, Ngolo, Sapi, Tandala, Tchicala, Tchipoke, Ussilano

BAMBI: Ussasso

PARCEIROS DE IMPLEMENTAÇÃO PRESENTES NO MUNICÍPIO



DESTAQUES DO MUNICÍPIO POR COMPONENTE DO QUADRO LÓGICO DO FRESAN

COMPONENTE I

RESILIÊNCIA E PRODUÇÃO AGRÍCOLA FAMILIAR SUSTENTÁVEL

15 hectares cultivados

11 ECA/ECAP/Outros campos agrícolas capacitados

381 Camponeses/as apoiados/as para melhorar a produtividade
H (250) M (131)

— Cooperativas, associações e redes de agricultores e pastores apoiados

— Camponeses/as apoiados/as na comercialização de produtos

— Beneficiários/as de cooperativas, associações e grupos de agricultores e pastores capacitados

— Bancos de sementes

H (-) M (-)

COMPONENTE II

AUMENTO DO CONSUMO DE ALIMENTOS DIVERSIFICADOS E NUTRITIVOS

Sem acções reportadas em nutrição no município

COBERTURA DO ACESSO À ÁGUA (PARA CONSUMO HUMANO, ANIMAL E PRODUÇÃO)

Sem acções reportadas em Água no município

— Participações de mulheres em idade reprodutiva em acções de sensibilização nas comunidades

— Pequenas infra-estruturas de irrigação, captação e acesso à água construídas e reabilitadas

— Beneficiários/as directos/as das pequenas infra-estruturas de irrigação, captação e acesso à água construídas e reabilitadas

— Beneficiários/as de “transferências sociais”

— Grupos GÁS

H (-) M (-)

COMPONENTE III

REFORÇO INSTITUCIONAL E GESTÃO DE INFORMAÇÃO MULTISSECTORIAL

Sem acções reportadas em Reforço Institucional no Município

— Entidades reforçadas (com funcionários/as formados em SAN e Resiliência e apoiados com equipamentos)

— Municípios com perfis de vulnerabilidade definidos ao nível da província (critérios ENSAN/AVSAN)

— Agentes de extensão e funcionários/as públicos formados em SAN

— Agentes da proteção civil e funcionários/as públicos com formação no domínio da resposta e recuperação em caso de catástrofes climáticas

H (-) M (-)

H (-) M (-)



COMUNAS E LOCALIDADES DE INTERVENÇÃO

CUVANGO SEDE: Cambomgue, Catala, Cuando Kativa, Kalulu, Km 50 Kapalala, Mumba Regedoria, Ngumbe Tchivimba, Tchiongo

PARCEIROS DE IMPLEMENTAÇÃO PRESENTES NO MUNICÍPIO



DESTAQUES DO MUNICÍPIO POR COMPONENTE DO QUADRO LÓGICO DO FRESAN

COMPONENTE I

RESILIÊNCIA E PRODUÇÃO AGRÍCOLA FAMILIAR SUSTENTÁVEL

8 hectares cultivados

10 ECA/ECAP/Outros campos agrícolas capacitados

— Camponeses/as apoiados/as na comercialização de produtos

— Bancos de sementes

370 Camponeses/as apoiados/as para melhorar a produtividade

H (207) M (163)

— Cooperativas, associações e redes de agricultores e pastores apoiados

— Beneficiários/as de cooperativas, associações e grupos de agricultores e pastores capacitados

H (-) M (-)

COMPONENTE II

AUMENTO DO CONSUMO DE ALIMENTOS DIVERSIFICADOS E NUTRITIVOS

Sem acções reportadas em nutrição no município

COBERTURA DO ACESSO À ÁGUA (PARA CONSUMO HUMANO, ANIMAL E PRODUÇÃO)

Sem acções reportadas em Água no município

— Participações de mulheres em idade reprodutiva em acções de sensibilização nas comunidades

— Beneficiários/as de “transferências sociais”

H (-) M (-)

— Pequenas infra-estruturas de irrigação, captação e acesso à água construídas e reabilitadas

— Grupos GÁS

— Beneficiários/as directos/as das pequenas infra-estruturas de irrigação, captação e acesso à água construídas e reabilitadas

COMPONENTE III

REFORÇO INSTITUCIONAL E GESTÃO DE INFORMAÇÃO MULTISSECTORIAL

Sem acções reportadas em Reforço Institucional no Município

— Entidades reforçadas (com funcionários/as formados em SAN e Resiliência e apoiados com equipamentos)

— Agentes de extensão e funcionários/as públicos formados em SAN

H (-) M (-)

— Municípios com perfis de vulnerabilidade definidos ao nível da província (critérios ENSAN/AVSAN)

— Agentes da proteção civil e funcionários/as públicos com formação no domínio da resposta e recuperação em caso de catástrofes climáticas

H (-) M (-)




COMUNAS E LOCALIDADES DE INTERVENÇÃO

CHIANGE: Camuxixi, Cangongo, Capelete, Capunda, Chiange Velho, Imbica, Lundje, Lupembe, Macaca, Matemba, Muheque, Mulimbi, Muntchauluai, Mutivacai, Ndjehi Nompawe, Ndumbo/Minkete, Nhampala, Nondjelo, Tunda/Nkaingongo, Ntiaty, Omutuovacai, Pocolo, Chiande Sede, Tchileva, Tchilunga, Tchindjangue, Tchioco, Tchiquelo, Tchopocati, Tintim, Tunda 1, Tunda 2

CHIBEMBA: Banco, Buma, Caila, Cangongo, Canhele, Cantiate/Ompapa, Capelete 4, Capéu, Caquete, Descio Chiange, Embala do Rei, Garanja, Imbica, Kaheque, Katunda, Lele, Luheque, Mapupu, Munelujembe, Noncombo, Ompanda, Rio d'Areia, Sambua, Sede, Tchinamawe, Tchioco Caila, Tchipeio, Tchituntu, Tototoy, Tumba, Viengam Vikuyuke

PARCEIROS DE IMPLEMENTAÇÃO PRESENTES NO MUNICÍPIO



DESTAQUES DO MUNICÍPIO POR COMPONENTE DO QUADRO LÓGICO DO FRESAN

COMPONENTE I

RESILIÊNCIA E PRODUÇÃO AGRÍCOLA FAMILIAR SUSTENTÁVEL

22 hectares cultivados

56 ECA/ECAP/Outros campos agrícolas capacitados

4.282 Camponeses/as apoiados/as para melhorar a produtividade
H (2.070) M (2.212)

34 Cooperativas, associações e redes de agricultores e pastores apoiados

1.244 Camponeses/as apoiados/as na comercialização de produtos

2.714 Beneficiários/as de cooperativas, associações e grupos de agricultores e pastores capacitados

— Bancos de sementes

H (1.352) M (1.362)

COMPONENTE II

AUMENTO DO CONSUMO DE ALIMENTOS DIVERSIFICADOS E NUTRITIVOS

9 unidades sanitárias supervisionadas

COBERTURA DO ACESSO À ÁGUA (PARA CONSUMO HUMANO, ANIMAL E PRODUÇÃO)

182 consumidores de água (animais)

— Participações de mulheres em idade reprodutiva em acções de sensibilização nas comunidades

86 Pequenas infra-estruturas de irrigação, captação e acesso à água construídas e reabilitadas

6.208 Beneficiários/as directos/as das pequenas infra-estruturas de irrigação, captação e acesso à água construídas e reabilitadas

573 Beneficiários/as de "transferências sociais"
H (362) M (211)

81 Grupos GÁS

COMPONENTE III

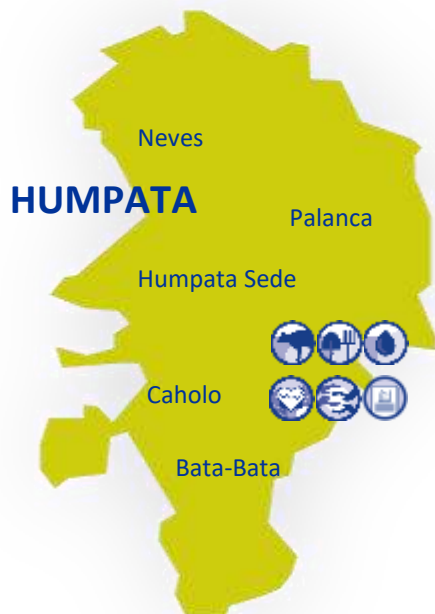
REFORÇO INSTITUCIONAL E GESTÃO DE INFORMAÇÃO MULTISSECTORIAL

12 Planos de Desenvolvimento Municipal SAN Elaborados

6 Entidades reforçadas (com funcionários/as formados em SAN e Resiliência e apoiados com equipamentos)

6 Municípios com perfis de vulnerabilidade definidos ao nível da província (critérios ENSAN/AVSAN)

541 Agentes de extensão e funcionários/as públicos formados em SAN
H (333) M (208)41 Agentes da protecção civil e funcionários/as públicos com formação no domínio da resposta e recuperação em caso de catástrofes climáticas
H (27) M (14)



COMUNAS E LOCALIDADES DE INTERVENÇÃO

BATA-BATA: Cangalongue, Embandi, Lukoto, Macanda, Malambi 1, Malambi2, Mambande, Mananga, Matayala, Mbangoo, Mphua, Mukohela, Ndjambi, Ndundualumbe, Nkangalongui, Omutchá Yo Ndumbu, Bata-Bata Sede, Thihango, Thihaquia, Tchípulo, Temo, Tyikanampala, Vifolo, Vilunte

CAHOLO: Bairro Baixa da Leba, Baixa da Missão, Camihombo, Grutas, Nondimba

HUMPATA SEDE: Holombombo, Jamba II, Mutundo, Onkuluvala, Vilele

NEVES: Changala, Embala dos Gambos, Ruival, Neves Sede

PALANCA: Camihombo, Hoje Ya Henda, Kambanda

PARCEIROS DE IMPLEMENTAÇÃO PRESENTES NO MUNICÍPIO



DESTAQUES DO MUNICÍPIO POR COMPONENTE DO QUADRO LÓGICO DO FRESAN

COMPONENTE I

RESILIÊNCIA E PRODUÇÃO
AGRÍCOLA FAMILIAR SUSTENTÁVEL

14 hectares cultivados

32 ECA/ECAP/Outros
campos agrícolas capacitados

2.397 Camponeses/as
apoiados/as para melhorar a
produtividade

H (1.142) M (1.255)

27 Cooperativas, associações
e redes de agricultores e
pastores apoiados

393 Camponeses/as apoiados/as na
comercialização de produtos

— Bancos de sementes

1.721 Beneficiários/as de cooperativas,
associações e grupos de agricultores e pastores
capacitados

H (877) M (844)

COMPONENTE II

AUMENTO DO CONSUMO DE ALIMENTOS
DIVERSIFICADOS E NUTRITIVOS

7.284 rastreios a crianças
menores de 5 anos

COBERTURA DO ACESSO À ÁGUA (PARA
CONSUMO HUMANO, ANIMAL E PRODUÇÃO)

1.626 consumidores de água
(animais)

10.617 Participações de
mulheres em idade reprodutiva
em acções de sensibilização nas
comunidades

415 Beneficiários/as de “transferências
sociais”

H (265) M (150)

26 Pequenas infra-
estruturas de irrigação,
captação e acesso à água
construídas e reabilitadas

22 Grupos GÁS

8.894 Beneficiários/as
directos/as das pequenas infra-
estruturas de irrigação,
captação e acesso à água
construídas e reabilitadas

COMPONENTE III

REFORÇO INSTITUCIONAL E GESTÃO
DE INFORMAÇÃO MULTISSECTORIAL

12 Planos de Desenvolvimento
Municipal SAN Elaborados

6 Entidades reforçadas (com funcionários/as
formados em SAN e Resiliência e apoiados com
equipamentos)

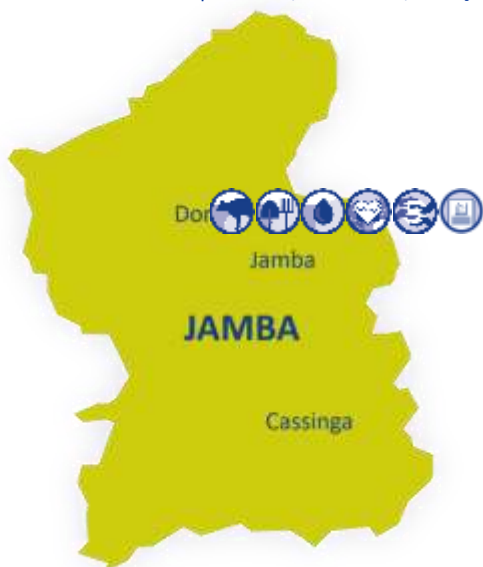
541 Agentes de extensão e funcionários/as
públicos formados em SAN

H (333) M (208)

6 Municípios com perfis de vulnerabilidade
definidos ao nível da província
(critérios ENSAN/AVSAN)

41 Agentes da proteção civil e funcionários/as
públicos com formação no domínio da resposta e
recuperação em caso de catástrofes climáticas

H (27) M (14)



COMUNAS E LOCALIDADES DE INTERVENÇÃO

DONGO: Cabanas, Cantinas, Kassongue, Litangui, Matome, Mbeu

JAMBA SEDE: Anteiro, Bairro Cacola (Área IV), Bairro Lucunga B e C, Canungue, Catumbela, Eyela, 1º de Maio, Kamatenda, Kassela, Kwandja A e B, Lituva, Liunda, Malavi, Morro 1º e 2º, Ndambo, Operário, Tchiconguele, Valódia, Vihongue, Zona A (Áreal)

CASSINGA: Tchamutete

PARCEIROS DE IMPLEMENTAÇÃO PRESENTES NO MUNICÍPIO



DESTAQUES DO MUNICÍPIO POR COMPONENTE DO QUADRO LÓGICO DO FRESAN

COMPONENTE I

RESILIÊNCIA E PRODUÇÃO
AGRÍCOLA FAMILIAR SUSTENTÁVEL

21 hectares cultivados

18 ECA/ECAP/Outros
campos agrícolas capacitados

1.054 Camponeses/as
apoiados/as para melhorar a
produtividade

H (537) M (517)

5 Cooperativas, associações e
redes de agricultores e
pastores apoiados

290 Camponeses/as apoiados/as na
comercialização de produtos

— Bancos de sementes

84 Beneficiários/as de cooperativas,
associações e grupos de agricultores e pastores
capacitados

H (18) M (66)

COMPONENTE II

AUMENTO DO CONSUMO DE ALIMENTOS
DIVERSIFICADOS E NUTRITIVOS

8 unidades sanitárias
supervisionadas

COBERTURA DO ACESSO À ÁGUA (PARA
CONSUMO HUMANO, ANIMAL E PRODUÇÃO)

Sem acções reportadas em água no
município

386 Participações de
mulheres em idade reprodutiva
em acções de sensibilização nas
comunidades

— Pequenas infra-estruturas
de irrigação, captação e
acesso à água construídas e
reabilitadas

— Beneficiários/as directos/as
das pequenas infra-estruturas
de irrigação, captação e acesso
à água construídas e
reabilitadas

— Beneficiários/as de “transferências sociais”

H (-) M (-)

— Grupos GÁS

COMPONENTE III

REFORÇO INSTITUCIONAL E GESTÃO
DE INFORMAÇÃO MULTISSECTORIAL

12 Planos de Desenvolvimento
Municipal SAN Elaborados

6 Entidades reforçadas (com funcionários/as
formados em SAN e Resiliência e apoiados com
equipamentos)

6 Municípios com perfis de vulnerabilidade
definidos ao nível da província
(critérios ENSAN/AVSAN)

541 Agentes de extensão e funcionários/as
públicos formados em SAN

H (333) M (208)

41 Agentes da proteção civil e funcionários/as
públicos com formação no domínio da resposta e
recuperação em caso de catástrofes climáticas

H (27) M (14)

COMPONENTE IV

IDENTIFICAÇÃO, ANÁLISE E DIVULGAÇÃO
DE AÇÕES PROMOTORAS DA NUTRIÇÃO

46 Actividades realizadas pelos/as
ADECOS (babyWASH, parto inst.,
aleitamento materno e alimentação
infantil)

658 Encaminhamento realizados pelos
ADECOS às unidades de saúde

190 Inquéritos para o acompanhamento
do crescimento dos bebés participantes da
pesquisa

24.056 Visitas domiciliárias realizadas
pelos ADECOS

5.814 Participantes/beneficiárias
sensibilizadas



COMUNAS E LOCALIDADES DE INTERVENÇÃO

IMPULO: Calende, Camucuyumbwa, Cumbambi, Hetala, Impulo Sede, Luiaba, Luimba, Ombala, Tchilambala, Tchitanda, Tchitaqui Alto, Tchitaqui Baixo, Telepia, Tepa, Vilonda

DINDE: Hole

PARCEIROS DE IMPLEMENTAÇÃO PRESENTES NO MUNICÍPIO



DESTAQUES DO MUNICÍPIO POR COMPONENTE DO QUADRO LÓGICO DO FRESAN

COMPONENTE I

RESILIÊNCIA E PRODUÇÃO
AGRÍCOLA FAMILIAR SUSTENTÁVEL

6 hectares cultivados

6 ECA/ECAP/Outros campos agrícolas capacitados

— Camponeses/as apoiados/as na comercialização de produtos

— Bancos de sementes

280 Camponeses/as apoiados/as para melhorar a produtividade
H (93) M (187)

8 Cooperativas, associações e redes de agricultores e pastores apoiados

280 Beneficiários/as de cooperativas, associações e grupos de agricultores e pastores capacitados

H (93) M (187)

COMPONENTE II

AUMENTO DO CONSUMO DE ALIMENTOS
DIVERSIFICADOS E NUTRITIVOS

423 rastreios a crianças menores de 5 anos

COBERTURA DO ACESSO À ÁGUA (PARA CONSUMO HUMANO, ANIMAL E PRODUÇÃO)

3.600 consumidores de água (animais)

2.062 Participações de mulheres em idade reprodutiva em acções de sensibilização nas comunidades

60 Beneficiários/as de “transferências sociais”
H (28) M (32)

8 Pequenas infra-estruturas de irrigação, captação e acesso à água construídas e reabilitadas

5.640 Beneficiários/as directos/as das pequenas infra-estruturas de irrigação, captação e acesso à água construídas e reabilitadas

8 Grupos GÁS

COMPONENTE III

REFORÇO INSTITUCIONAL E GESTÃO
DE INFORMAÇÃO MULTISSECTORIAL

12 Planos de Desenvolvimento Municipal SAN Elaborados

6 Entidades reforçadas (com funcionários/as formados em SAN e Resiliência e apoiados com equipamentos)

541 Agentes de extensão e funcionários/as públicos formados em SAN
H (333) M (208)

6 Municípios com perfis de vulnerabilidade definidos ao nível da província (critérios ENSAN/AVSAN)

41 Agentes da proteção civil e funcionários/as públicos com formação no domínio da resposta e recuperação em caso de catástrofes climáticas
H (27) M (14)